

Выписка из Единого государственного реестра недвижимости об объекте недвижимости

Сведения о характеристиках объекта недвижимости

В Единый государственный реестр недвижимости внесены следующие сведения:


Лист №1 Раздел 1		Всего листов раздела 1: 2	Всего разделов: 4	Всего листов выписки: 8
Сооружение				
вид объекта недвижимости				
17 июня 2020г.				
Кадастровый номер:	36:06:0400004:209			
Номер кадастрового квартала:	36:06:0400004			
Дата присвоения кадастрового номера:	26.02.2016			
Ранее присвоенный государственный учетный номер:	данные отсутствуют			
Адрес:	Воронежская область, Верхнемамонский р-н, село Дерезовка, Центральная ул, сооружение 68/2			
Основная характеристика (для сооружения):	тип	значение	единица измерения	
	площадь	116.6	в квадратных метрах	
Назначение:	14. сооружение исторические			
Наименование:	Мемориал братского захоронения № 195			
Количество этажей, в том числе подземных этажей:	данные отсутствуют			
Год ввода в эксплуатацию по завершении строительства:	1948			
Год завершения строительства:	1948			
Кадастровая стоимость, руб.:	не определена			
Кадастровые номера иных объектов недвижимости, в пределах которых расположен объект недвижимости:	36:06:0400004:138			
Кадастровые номера помещений, машино-мест, расположенных в здании или сооружении:	данные отсутствуют			
Кадастровые номера объектов недвижимости, из которых образован объект недвижимости:	данные отсутствуют			
Кадастровые номера образованных объектов недвижимости:	данные отсутствуют			
Сведения о включении объекта недвижимости в состав предприятия как имущественного комплекса:	данные отсутствуют			
Сведения о включении объекта недвижимости в состав единого недвижимого комплекса:	данные отсутствуют			
Виды разрешенного использования:	данные отсутствуют			
Сведения о включении объекта недвижимости в реестр объектов культурного наследия:	данные отсутствуют			
полное наименование должности	подпись		инициалы, фамилия	



Дубинин
инициалы, фамилия

Сооружение	
вид объекта недвижимости	
Лист №2 Раздел 1	Всего листов раздела 1: 2
17 июня 2020г.	Всего разделов: 4
Кадастровый номер:	Всего листов выписки: 8
36:06:0400004:209	
Сведения о кадастровом инженере:	данные отсутствуют
Статус записи об объекте недвижимости:	Сведения об объекте недвижимости имеют статус "актуальные"
Особые отметки:	Право (ограничение права, обременение объекта недвижимости) зарегистрировано на объект недвижимости с назначением: 14. сооружение историческое.
Получатель выписки:	Сероштан Маргарита Низамиевна

ПОЛНОЕ НАИМЕНОВАНИЕ ДОЛЖНОСТИ	ПОДПИСЬ	ИНИЦИАЛЫ, ФАМИЛИЯ
-------------------------------	---------	-------------------




Выписка из Единого государственного реестра недвижимости об объекте недвижимости
Сведения о зарегистрированных правах

Раздел 2. Лист 3

Сооружение		
вид объекта недвижимости		
Лист №1 Раздел 2	Всего листов раздела 2: 2	Всего разделов: 4
17 июня 2020г.		Всего листов выписки: 8
Кадастровый номер: 36:06:0400004:209		

1	Правообладатель (правообладатели):	1.1	Дерезовское сельское поселение Верхнемамонского муниципального района Воронежской области
2	Вид, номер и дата государственной регистрации права:	2.1	Собственность 36-36/007-36/007/009/2016-302/2 27.05.2016 08:39:42
3	Ограничение прав и обременение объекта недвижимости:		не зарегистрировано
4	Договоры участия в долевом строительстве:		не зарегистрировано
5	Заявленные в судебном порядке права требования:		данные отсутствуют
6	Сведения о возражении в отношении зарегистрированного права:		данные отсутствуют
7	Сведения о наличии решения об изъятии объекта недвижимости для государственных и муниципальных нужд:		данные отсутствуют
8	Сведения о невозможности государственной регистрации без личного участия правообладателя или его законного представителя:		данные отсутствуют
9	Правопритязания и сведения о наличии поступивших, но не рассмотренных заявлений о проведении государственной регистрации права (перехода, прекращения права), ограничения права или обременения объекта недвижимости, сделки в отношении объекта недвижимости		отсутствуют



полное наименование должности	подпись	инициалы, фамилия
-------------------------------	---------	-------------------

Сооружение		
вид объекта недвижимости		
Лист №2 Раздел 2	Всего листов раздела 2: 2	Всего разделов: 4
Всего листов выписки: 8		
17 июня 2020г.		
Кадастровый номер: 36:06:0400004:209		
10	Сведения об осуществлении государственной регистрации сделки, права, ограничения права без необходимого в силу закона согласия третьего лица, органа:	данные отсутствуют

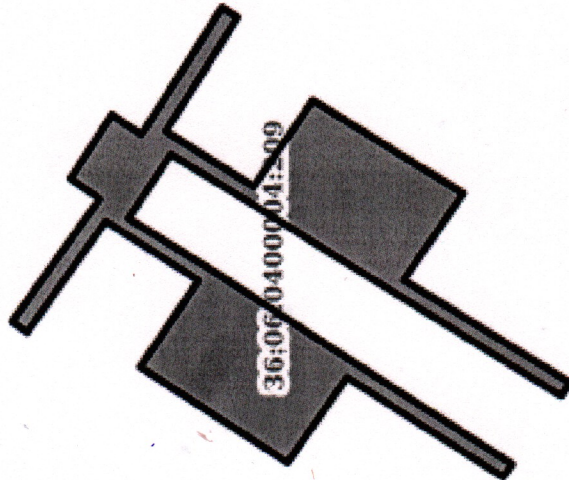



ПОЛНОЕ НАИМНОВАНИЕ ДОЛЖНОСТИ	ПОДПИСЬ	ИНИЦИАЛЫ, ФАМИЛИЯ
------------------------------	---------	-------------------

Выписка из Единого государственного реестра недвижимости об объекте недвижимости
Описание местоположения объекта недвижимости

Сооружение		
вид объекта недвижимости		
Лист №1 Раздел 5	Всего листов раздела 5: 1	Всего разделов: 4
		Всего листов выписки: 8
17 июня 2020г.		
Кадастровый номер: 36:06:040004:209		

Схема расположения объекта недвижимости (части объекта недвижимости) на земельном участке(ах)



Масштаб 1:300	Условные обозначения:
---------------	-----------------------

полное наименование должности	инициалы, фамилия
-------------------------------	-------------------




Выписка из Единого государственного реестра недвижимости об объекте недвижимости
Описание местоположения объекта недвижимости

Сооружение	
вид объекта недвижимости	
Лист №1 Раздел 5.1	Всего листов раздела 5.1: 3
Всего листов выписки: 8	
17 июня 2020г.	
Кадастровый номер: 36:06:0400004:209	

1. Сведения о координатах характерных точек контура объекта недвижимости										
Система координат СК кадастрового округа										
Номер точки	Координаты, м		Радиус, м	Средняя квадратическая погрешность определения координат характерных точек контура, м						
	X	Y		H1	H2					
1	2	3	4	5	6	7				
1	337621.37	2165751.48	-	0.2	данные	данные				
2	337617.59	2165756.74	-	0.2	отсутствуют	отсутствуют				
3	337618.85	2165757.61	-	0.2	данные	данные				
4	337617.08	2165760.37	-	0.2	отсутствуют	отсутствуют				
5	337615.81	2165759.51	-	0.2	данные	данные				
6	337612.32	2165764.98	-	0.2	отсутствуют	отсутствуют				
7	337611.66	2165764.55	-	0.2	данные	данные				
8	337614.76	2165759.65	-	0.2	отсутствуют	отсутствуют				
9	337610.96	2165757.26	-	0.2	данные	данные				
10	337608.42	2165760.98	-	0.2	отсутствуют	отсутствуют				
11	337601.96	2165756.95	-	0.2	данные	данные				
12	337604.51	2165753.23	-	0.2	отсутствуют	отсутствуют				
13	337597.43	2165748.81	-	0.2	данные	данные				

ПОЛНОЕ НАИМЕНОВАНИЕ ДОЛЖНОСТИ	
подпись	инициалы, фамилия



Сооружение	
вид объекта недвижимости	

Лист №2 Раздел 5.1	Всего листов раздела 5.1: 3	Всего разделов: 4	Всего листов выписки: 8
--------------------	-----------------------------	-------------------	-------------------------

17 июня 2020г.	Кадастровый номер: 36:06:0400004:209
----------------	--------------------------------------

14	337597.79	2165748.23	-	0.2	данные отсутствуют	данные отсутствуют
15	337611.34	2165756.7	-	0.2	данные отсутствуют	данные отсутствуют
16	337614.54	2165758.66	-	0.2	данные отсутствуют	данные отсутствуют
17	337616.35	2165755.89	-	0.2	данные отсутствуют	данные отсутствуют
18	337612.97	2165753.8	-	0.2	данные отсутствуют	данные отсутствуют
19	337599.88	2165745.27	-	0.2	данные отсутствуют	данные отсутствуют
20	337600.28	2165744.72	-	0.2	данные отсутствуют	данные отсутствуют
21	337606.98	2165749.06	-	0.2	данные отсутствуют	данные отсутствуют
22	337609.53	2165745.36	-	0.2	данные отсутствуют	данные отсутствуют
23	337615.9	2165749.52	-	0.2	данные отсутствуют	данные отсутствуют
24	337613.35	2165753.23	-	0.2	данные отсутствуют	данные отсутствуют
25	337617.33	2165755.77	-	0.2	данные отсутствуют	данные отсутствуют
26	337620.74	2165751.01	-	0.2	данные отсутствуют	данные отсутствуют
27	337621.37	2165751.48	-	0.2	данные отсутствуют	данные отсутствуют

2. Сведения о предельных высоте и глубине конструктивных элементов объекта недвижимости

Предельная глубина конструктивных элементов объекта недвижимости, м	данные отсутствуют
Предельная высота конструктивных элементов объекта недвижимости, м	данные отсутствуют



ПОЛНОЕ наименование должности	ПОДПИСЬ	инициалы, фамилия
-------------------------------	---------	-------------------

Сооружение
вид объекта недвижимости

Лист №3 Раздел 5.1 Всего листов раздела 5.1: 3 Всего разделов: 4 Всего листов выписки: 8

17 июня 2020г.

Кадастровый номер: 36:06:0400004:209

3. Сведения о характерных точках пересечения контура объекта недвижимости с контуром (контурами) иных зданий, сооружений, объектов незавершенного строительства

Средняя квадратическая погрешность определения координат характерных точек контура, м		Глубина, высота, м		Кадастровые номера иных объектов недвижимости, с контурами которых пересекается контур данного объекта недвижимости		
X	Y	H1	H2			
1	2	3	4	5	6	7
данные отсутствуют	данные отсутствуют	данные отсутствуют	данные отсутствуют	данные отсутствуют	данные отсутствуют	данные отсутствуют

полное наименование должности Подпись инициалы, фамилия

